



Бурштинська міська рада Івано-Франківської області

СЬОМЕ СКЛИКАННЯ РІШЕННЯ

Від 29 січня 2020 року
м.Бурштин

№ 14/88-20

Про затвердження містобудівної Документації «Детальний план території по вул. С.Бандери, 88-А в м. Бурштин Івано-Франківської області»

З метою уточнення положень генерального плану м. Бурштин, визначення планувальної організації, просторової композиції та параметрів забудови по вул. С.Бандери, № 88-А, на виконання рішення міської ради від 25.09.2019 № 56/79 - 19 «Про надання дозволу на розробку проекту Детального плану території по вул. С.Бандери, 88-А, м. Бурштин», відповідно до ст.26 Закону України «Про місцеве самоврядування в Україні», ст.ст.16,19,21, Закону України «Про регулювання містобудівної діяльності», наказу Міністерства регіонального розвитку будівництва та житлово-комунального господарства України від 16.11.2011 №290 «Про затвердження Порядку розроблення містобудівної документації», ДБН Б.1.1-14:2012 «Склад та зміст детального плану території», враховуючи результати громадського обговорення та рекомендації засідання архітектурно-містобудівної ради управління містобудування та архітектури Івано-Франківської області, рекомендації комісії з питань будівництва, архітектури та житлово – комунального господарства, комісії земельної та з питань екології, міська рада

вирішила:

1. Затвердити «Детальний план території по вул. С.Бандери, 88-А в м. Бурштин, Івано-Франківська область» на орендованій земельній ділянці площею 0,0414га (витяг з Державного реєстру речових прав на нерухоме майно, реєстраційний номер об'єкта нерухомого майна 1440468726103).

2. Сектору містобудування та архітектури (Т. Білоока) та організаційному відділу (О.Олександрів) міської ради забезпечити доступність матеріалів містобудівної документації «Детальний план території по вул. С.Бандери, 88-А в м. Бурштин, Івано-Франківської області», шляхом розміщення на офіційному веб сайті Бурштинської міської ради.

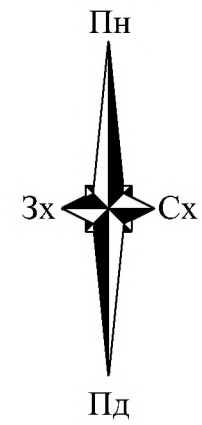
3. Матеріали детального плану території вважати як невід'ємну частину генплану міста.

4.Контроль за виконанням даного рішення покласти на голову комісії з питань будівництва, архітектури та житлово – комунального господарства Т. Попика та першого заступника міського голови В. Гулика.

Міський голова

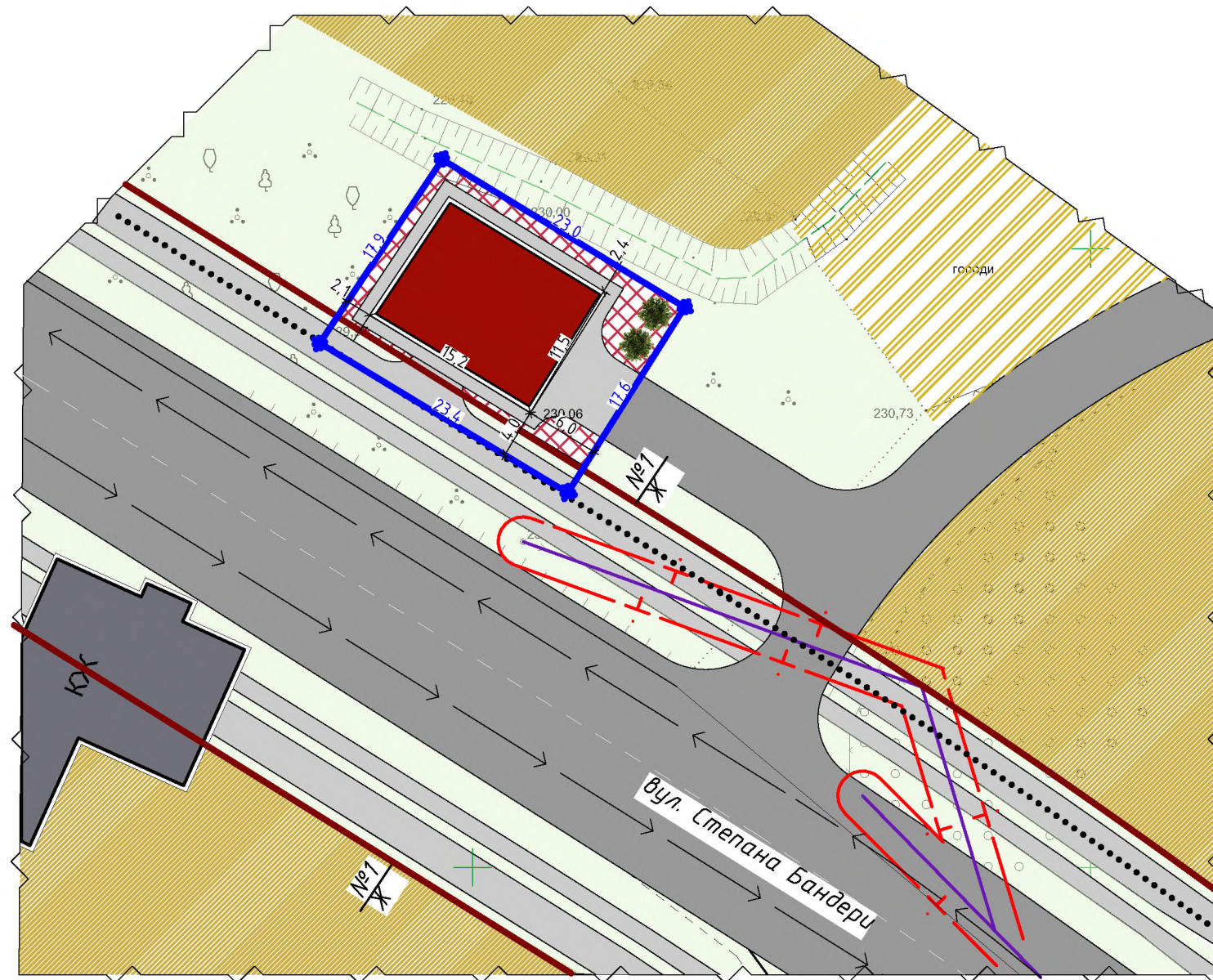
Роксолана Джура

**Детальний план території
по вул. С.Бандери, 88-А, в м. Бурштин
Бурштинської міської ради Івано-Франківської області**
Проектний план з планом червоних ліній,
зі схемою організації руху транспорту та пішоходів,
схема інженерних мереж,
споруд та використання підземного простору.



Умовні позначення

існуючі	проектні	
		Житлові будинки
		Громадські будівлі
		Кабельна лінія електропередач
		Житлові вулиці та дороги в червоних лініях
		Маршрут руху пішоходів
		Рух транспорту
		Зелені насадження
Території		
		Садибної житлової забудови
		Особистих селянських господарств
		Зелених насаджень загального користування
		Громадської забудови
Межі		
		Ділянки, на яку розробляється ДПТ
		Охоронної зони



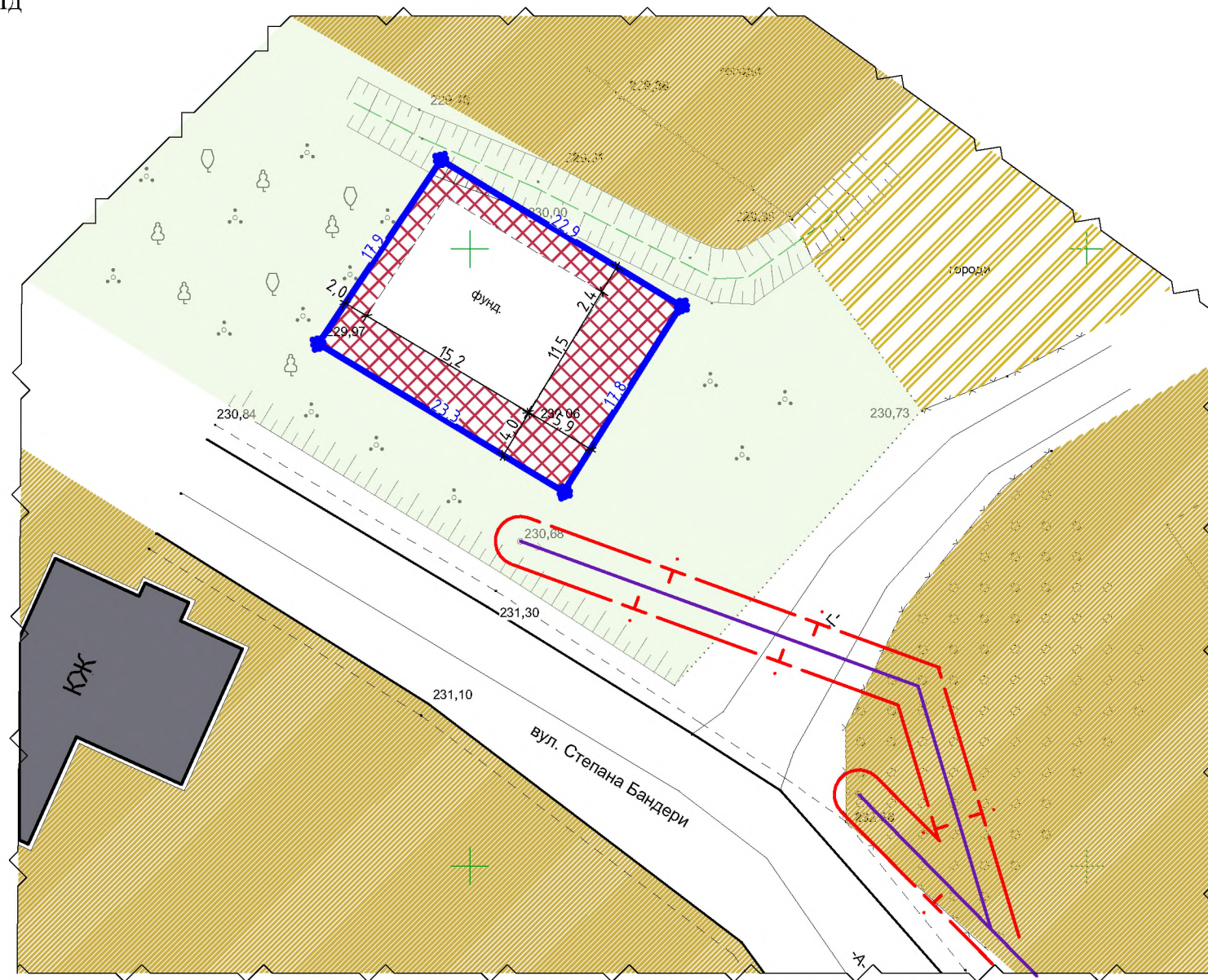
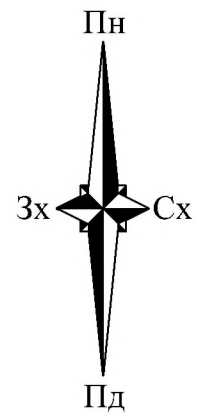
Примітки:

1. Проектний план з планом червоних ліній, зі схемою організації руху транспорту та пішоходів, схема інженерних мереж, споруд та використання підземного простору виконаний на основі плану існуючого використання земельної ділянки з планувальними обмеженнями масштабу 1 : 500.

2. Даний аркуш розглядати з аркушами № 1,2,4

						Замовник: Бурштинська міська рада			
						Детальний план території по вул. С. Бандери, 88-А, в м. Бурштин Бурштинської міської ради Івано-Франківської області			
Змін.	Кільк.	Арк.	Ндок.	Підпис	Дата	Детальний план території	Стадія	Аркуш	Аркушів
ГАП				Петрич С.І.			ГП	3	4
Норм. конт.				Петрич С.І.					
Архітектор				Романець І.		Проектний план з планом червоних ліній, зі схемою організації руху транспорту та пішоходів, схема інженерних мереж, споруд та використання підземного простору М1:500			
						Петрич С.І. Кваліфікаційний сертифікат АА №003710			

*Детальний план території
по вул. С. Бандери, 88-А, в м. Бурштин
Бурштинської міської ради Івано-Франківської області
План існуючого використання території (опорний план)
з схемою планувальних обмежень*



Умовні позначення

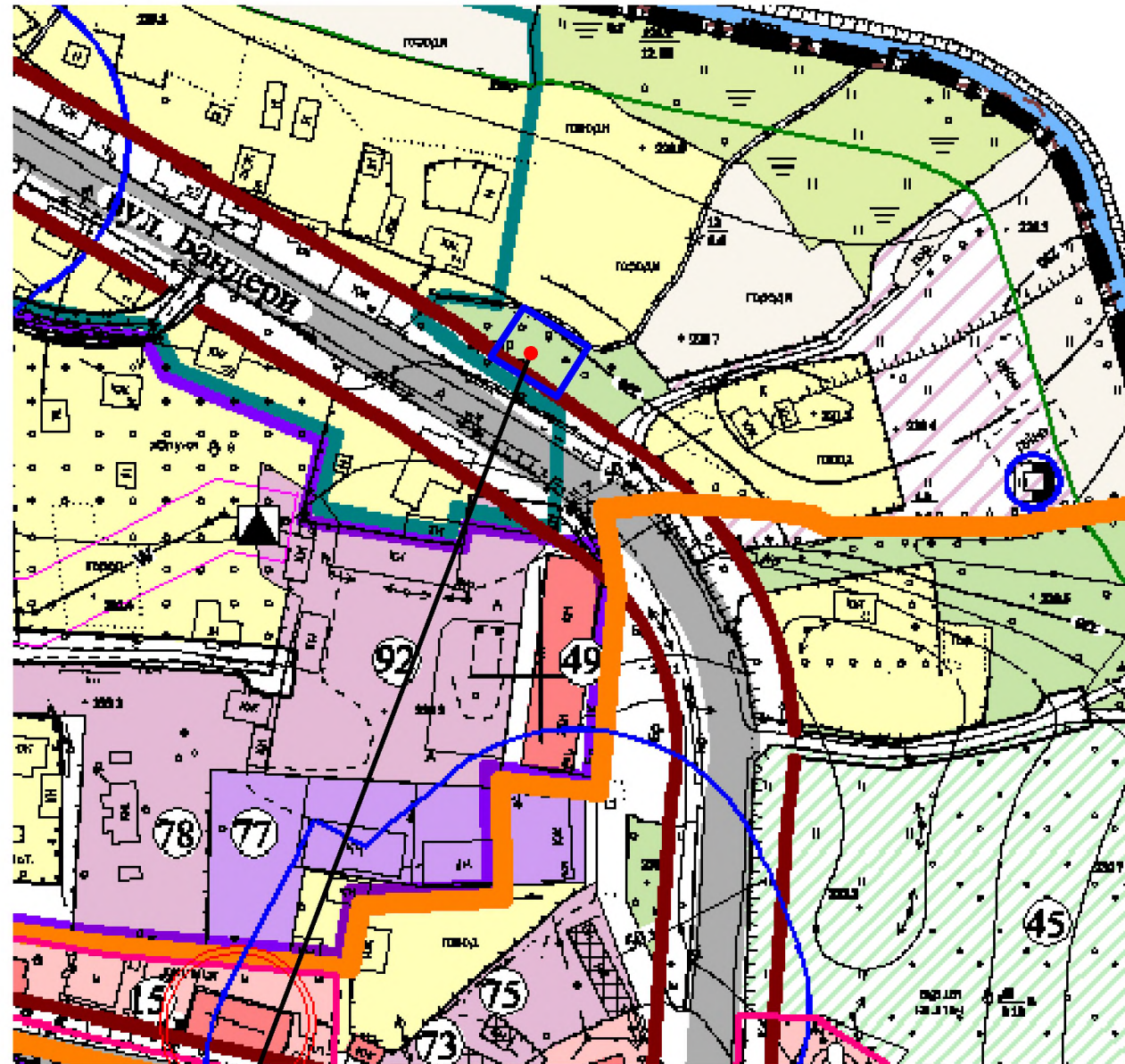
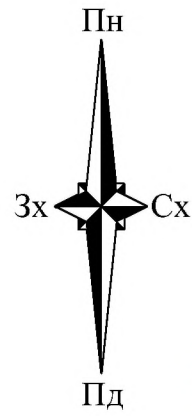
	Житлові будинки
	Кабельна лінія електропередач
	Житлові вулиці та дороги
<i>Території</i>	
	Садибної житлової забудови
	Особистих селянських господарств
	Зелених насаджень загального користування
	Громадської забудови
<i>Межі</i>	
	Ділянки, на яку розробляється ДПТ
	Охоронної зони

Примітки:

- План існуючого використання території (опорний план) з схемою планувальних обмежень виготовлений на основі топографічної зйомки наданої замовником масштабу 1 : 500.
- Даний аркуш розглядати з аркушами № 1,3.

						Замовник: Бурштинська міська рада			
						Детальний план території по вул. С. Бандери, 88-А, в м. Бурштин Бурштинської міської ради Івано-Франківської області			
Змін.	Кільк.	Арк.	Ндок.	Підпис	Дата	Детальний план території	Стадія	Аркуш	Аркушів
ГАП				Петрич С.І.			ГП	2	4
				Норм. конт.		План існуючого використання території (опорний план) з схемою планувальних обмежень М1:500	Петрич С.І. Кваліфікаційний сертифікат АА №003710		
				Архітектор	Романець І.				

Детальний план території
по вул. С. Бандери, 88-А, в м. Бурштин
Бурштинської міської ради Івано-Франківської області
Схема розташування земельної ділянки



Ділянки, на яку розробляється ДПТ

Умовні позначення

існуючі	проектні	
		Житлові будинки
		Фундаменти
		Високовольтна лінія електропередач
		Житлові вулиці та дороги в червоних лініях
Території		
		Садибної житлової забудови
		Зелених насаджень загального користування
Межі		
		Ділянки, на яку розробляється ДПТ

						Замовник: Бурштинська міська рада			
						Детальний план території по вул. С. Бандери, 88-А, в м. Бурштин Бурштинської міської ради Івано-Франківської області			
Змін.	Кільк.	Арк.	Ндок.	Підпис	Дата	Детальний план території	Стадія	Аркуш	Аркушів
ГАП				Петрич С.І.			ГП	1	4
Норм. конт.				Петрич С.І.					
Архітектор				Романець І.		Схема розташування земельної ділянки	Петрич С.І. Кваліфікаційний сертифікат АА №003710		