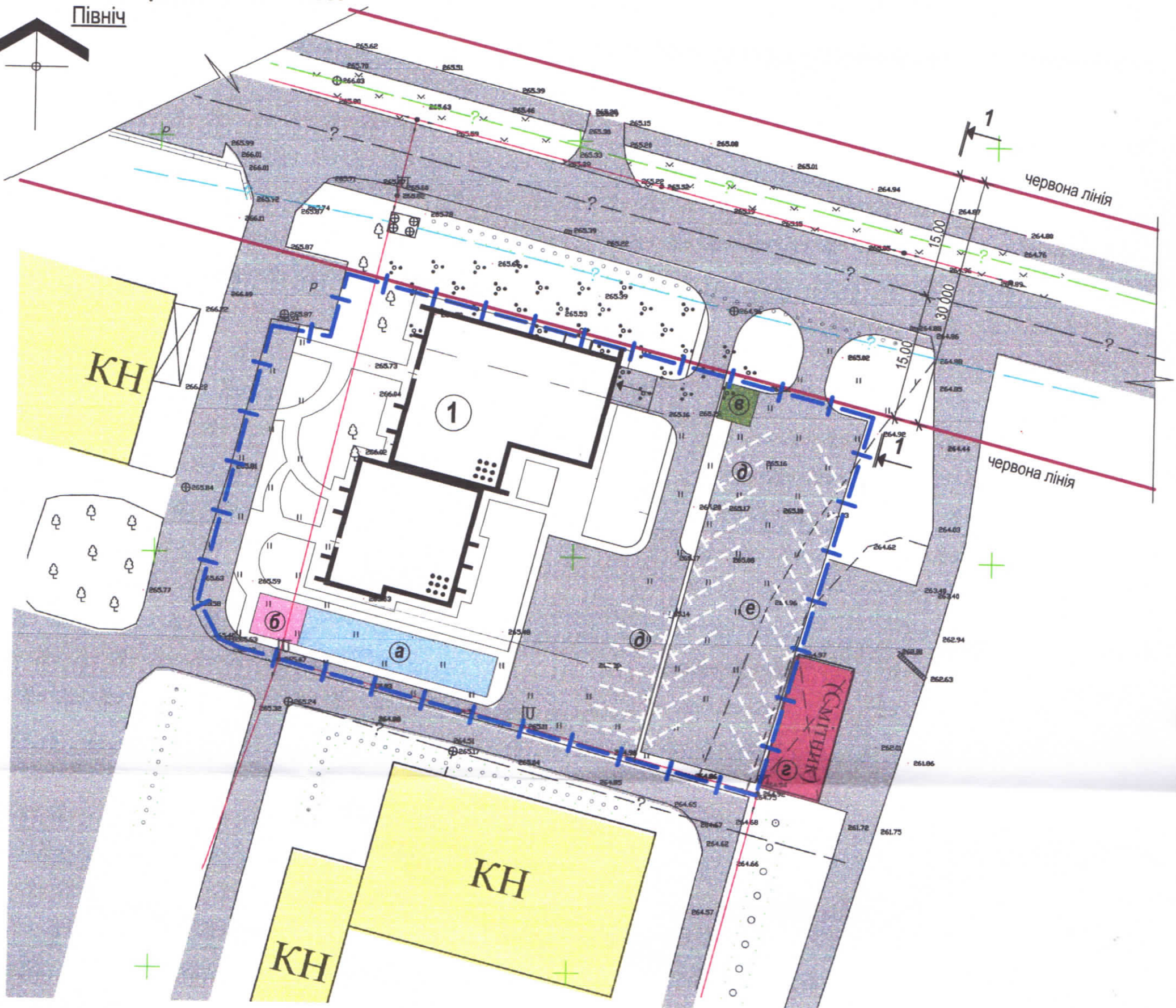
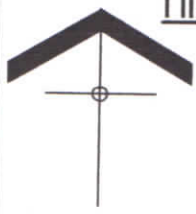



План червоних ліній M1:500

Північ



Поперечний профіль вулиці (січення 1-1) M 1:100



Умовні позначення:

- Межі проєктованої ділянки
- Існуюча ґрунтова дорога
- Дорога в червоних лініях
- Червона лінія

1. Експлікацію будівель та споруд дивись аркуш ГП-4.

Україна • Міністерство регіонального розвитку, будівництва та інфраструктури

Архітектор

Регістраційний №3710

Зм. Кільк. Аркуш. Назва. Підпис. Дата

Директор С.Б. Жумбай

ГАП С.І. Петрич

архітектор В.В. Кошоруба

2019

- 2019 - ГП		
Детальний план території для будівництва багатоквартирного житлового будинку на земельній ділянці площею 0,328 га по вул. Шухевича, б/н в м. Бурштин Івано-Франківської області		
Замовник: Виконавчий комітет Бурштинської міської ради	стадія	аркуш
	ЕП	5
План червоних ліній M1:500 Поперечний профіль вулиці (січення 1-1) M1:100	ТЗОВ "АЛЬЯНС-КОНСАЛТИНГ ІУ" кваліфікаційний сертифікат серія АА №003710	