



Бурштинська міська рада Івано-Франківської області

СЬОМЕ СКЛИКАННЯ РІШЕННЯ

Від 30 січня 2019 року
м.Бурштин

№ 03/67-19

Про надання дозволу на виготовлення технічної документації із землеустрою щодо встановлення (відновлення) меж земельної ділянки в натурі (на місцевості) Акціонерному Товариству «ДТЕК ЗАХІДЕНЕРГО» в м. Бурштин по вул. Міцкевича,43 для будівництва та обслуговування готелю (незавершене будівництво)

Розглянувши подану до міської ради заяву Акціонерного Товариства «ДТЕК ЗАХІДЕНЕРГО» про надання дозволу на виготовлення технічної документації із землеустрою щодо встановлення (відновлення) меж земельної ділянки в натурі (на місцевості) для будівництва та обслуговування готелю (незавершене будівництво), відповідно до ст. ст. 12,107,116,123,124,125,126 Земельного кодексу України, керуючись ст.ст. 25,26 Закону України «Про місцеве самоврядування в Україні», ст.ст.19,33 Закону України «Про оренду землі», враховуючи рекомендації комісії земельної та з питань екології, міська рада

вирішила:

1. Дати дозвіл Акціонерному Товариству «ДТЕК ЗАХІДЕНЕРГО» на виготовлення технічної документації із землеустрою щодо встановлення (відновлення) меж земельної ділянки в натурі (на місцевості) для будівництва та обслуговування готелю (незавершене будівництво), в м. Бурштин по вул. Міцкевича,43, площею 0,8408 га з послідуочим заключенням договору оренди.

2. Розроблену та погоджену у встановленому порядку технічну документацію передати на розгляд сесії міської ради.

3. Контроль за виконанням даного рішення покласти на голову комісії земельної та з питань екології І. Карвацького і першого заступника міського голови В.Гулика.

Міський голова

Роксолана Джура



БУРШТИНСЬКА МІСЬКА РАДА НАРОДНИХ ДЕПУТАТІВ
ГАЛИЦЬКОГО РАЙОНУ ІВАНО-ФРАНКІВСЬКОЇ ОБЛАСТІ

ВИКОНАВЧИЙ КОМІТЕТ

РІШЕННЯ

Від 30 липня 1987 р. № 117
м. Бурштин

Про надання дозволу дирекції
Бу ТЕС на будівництво готелю
на 31 місце в м. Бурштин,
вул. Міцкевича.

Розглянувши матеріали представлені Бурштинською
ТЕС про необхідність в будівництві готелю на 31 місце, виконком міської
ради вирішив:

1. Позволити Бурштинській ТЕС будівництво готелю на 31 місце по вул. Міцкевича на землях Бурштинської ТЕС.
2. Просити районну архітектуру виготовити містобудівний паспорт на проектування готелю.

голова виконкому

Секретар виконкому



В. Дикопавленко

Г. Кузик


ДТЕКАКЦІОНЕРНЕ ТОВАРИСТВО
«ДТЕК ЗАХІДЕНЕРГО»вул. Козельницька, 15
м. Львів, 79026, УкраїнаПоштова адреса
для договірної документації:
вул. Льва Толстого, 57
м. Київ, 01032, Україна
тел.: +38 032 239 07 10
факс: +38 032 239 07 17АКЦИОНЕРНОЕ ОБЩЕСТВО
«ДТЭК ЗАПАДЭНЕРГО»ул. Козельницкая, 15
г. Львов, 79026, УкраинаПочтовый адрес
для договорной документации:
ул. Льва Толстого, 57
г. Киев, 01032, Украина
тел.: +38 032 239 07 10
факс: +38 032 239 07 17

21.12.2018 № 82/1258

На № _____ від _____

Міському голові м. Бурштин
Джурі Р.О.

Про надання згоди на виготовлення
технічної документації з визначення
меж земельної ділянки на місцевості

Відокремлений підрозділ Бурштинська ТЕС АТ «ДТЕК ЗАХІДЕНЕРГО» здійснював будівництво готель по вул. Міцкевича, 43 в м. Бурштин відповідно до рішень органу місцевого самоврядування та проектно-будівельної документації.

Стосовно земельної ділянки на якій знаходиться недобудована будівля готель на підставі рішення Бурштинської міської ради від 22.11.2007 року № 4.3.1/15-07 було виготовлено проект землеустрою щодо відведення земельної ділянки ВАТ «ЗАХІДЕНЕРГО», в наслідок чого земельній ділянці площею 0,8408га по вул. Міцкевича, 43 було присвоєно кадастровий номер: 2621210300:01:002:0374, відповідно до діючого на той час законодавства, однак дані про земельну ділянку не внесені до державного земельного кадастру і не відображаються на публічній карті.

Відповідно до ч.1 ст.122 та ч.1 ст.123 Земельного кодексу України просимо надати дозвіл на розроблення технічної документації із землеустрою щодо встановлення меж земельної ділянки в натурі (на місцевості) площею 0,8408га по вул. Міцкевича, 43

При цьому надаємо інформацію стосовно зміни назви підприємства.

На підставі Закону України «Про акціонерні товариства» від 17.09.2008р. ВАТ «ЗАХІДЕНЕРГО» в 2011 році перейменовано у ПАТ «ЗАХІДЕНЕРГО».

На підставі рішення Загальних зборів акціонерів від 28.03.2012 року ПАТ «ЗАХІДЕНЕРГО» перейменоване у ПАТ «ДТЕК ЗАХІДЕНЕРГО».


21 червня 2018 року, на виконання рішення річних Загальних зборів Товариства (протокол від 20.04.2018 року № 1/20180) та відповідно до вимог Закону України «Про внесення змін до деяких законодавчих актів щодо спрощення ведення бізнесу та залучення інвестицій емітентами цінних паперів» від 16.11.2017 № 2210-VIII, була проведена державна реєстрація зміни типу Товариства з публічного акціонерного товариства на приватне акціонерне товариство, а також зміни найменування Товариства з Публічного акціонерного товариства «ДТЕК ЗАХІДЕНЕРГО» (код ЄДРПОУ 23269555) на Акціонерне товариство «ДТЕК ЗАХІДЕНЕРГО» (код ЄДРПОУ 23269555).

Позовнісіи
Тсаяр

Бурштинська міська рада
Вхідний № 263/02-27
28 12 2018 р.
www.dtek.com

Додаток:

1. Копія рішення Бурштинської міської ради від 22.11.2007 № 4.3.1/15-07.
2. Копія реєстраційної картки земельної ділянки АБД № 291670.
3. Витяг з Єдиного державного реєстру юридичних осіб, фізичних осіб-підприємців та громадських формувань від 11.09.2018.

Головний фахівець з майнових відносин  Т. Фарйон

т.м. 0504310732



Бурштинська міська рада
Галицького району Івано-Франківської області

П'ЯТЕ СКЛИКАННЯ

РІШЕННЯ

Від 22 листопада 2007 р
м.Бурштин

4.3.1/15-07

Про надання дозволу на проведення земельно -
кадастрової інвентаризації земельних ділянок
Бурштинської ТЕС ВАТ «Західенерго»
та навчальним закладам міста

Розглянувши клопотання Бурштинської ТЕС ВАТ «Західенерго»/директор
М. Романів/ міська рада

вирішила:

1.Дати дозвіл Бурштинській ТЕС ВАТ «Західенерго» /директор М.Романів/
на проведення земельно-кадастрової інвентаризації земельних ділянок, що
знаходяться під об'єктами Бурштинської ТЕС ВАТ «Західенерго»

2.Після проведення земельно-кадастрової інвентаризації земельних ділянок
Бурштинській ТЕС ВАТ «Західенерго» /директор М.Романів/ подати матеріали на
затвердження сесії міської ради.

Міський голова

Ярослав Громко

Секретар ради





Витяг з рішення вірний

К.Соронович



КОПИЛО З ОРИГІНАЛОМ
ДІЛНИК ЮВ БТЕС
І. Пейанський

РЕЄСТРАЦІЙНА КАРТКА ЗЕМЕЛЬНОЇ ДІЛЯНКИ



Серія АБД № 291670

Центр державного земельного кадастру

1. Правовстановлюючий документ: Договір оренди землі
2. Форма власності: Законодавчої влади
3. Суб'єкт права: Юриктичні особи (громадяни України)

Дані суб'єкта права:

№ ділянки	Прізвище, ім'я та по-батькові фізичної особи / Повна назва юридичної особи	Код країни громадянства / реєстрації	Ідентифікаційний номер/код	Код типу документа	Серія, номер документа / Номер свідоцтва про реєстрацію або ліцензії про включення до Єдиного державного реєстру (ЄДРНОУ)	Місцезнаходження суб'єкта права	Частка у спільній власності у відсотках (%)
10	Бурштинська міська рада	804	04357466	С	643358	804 Івано-Франківська, Галицький, м. Бурштин	

Дані земельної ділянки:

№ ділянки	Кадастровий номер земельної ділянки				Місцезнаходження земельної ділянки			Дані про об'єкти нерухомості				
	код КОАТУУ				номер кадастрової зони	номер кадастрового кварталу	номер земельної ділянки	назва ради (населеного пункту)	тип та назва проїзду	номер будинку	номер корпусу	номер квартири
1-го рівня	2-го рівня	3-го рівня	4-го рівня									
10	26	212	103	00	01	002	0374	м. Бурштин	вулиця Мицкевича	43		

Кількість характеристик земель, переданих у власність, постійне користування, оренду (у гектарах):

№ ділянки	Кадастровий номер земельної ділянки	Усього земельних угідь	З них сільськогосподарських угідь	У тому числі:			Землі під будівлями, лісами та іншими угіддями
				рілля	багаторічні насадження	кормові угіддя	
10	2621210300_01_002_0374	0,8408	0,0000	0,0000	0,0000	0,0000	0,8408

Інспекція державного архітектурно-будівельного контролю

Толочківської районної адміністрації

(найменування адміністративного району, адреса, телефон)

Продовжено до 31.12.2008р

Дозвіл на виконання будівельних робіт

30.12.2008р

№ 27 від 03 жовтня 2005 р.

виданий Бурштинська ТЕС с/п Бурштинська (р/р 26869301680304 в АК "Промінвестбанк" (найменування заводу/будівника (замовника), його адреса, телефон)

на виконання будівельних робіт з будівництво готелю № 31 місце в м. Бурштині вул. Міцкевича (нове будівництво, розширення, реконструкція, реставрація, капітальний ремонт, найменування

об'єкта та адреса його розміщення)

Відповідно до проектної документації, затвердженої та зареєстрованої за № 54-96 від « » грудень 1987р. гол. арх. І.В. Франківської обл. 13/08/87 згідно з якими роботи проводились

Б.М. Бу ТЕС (найменування галідриядника, його адреса, телефон,

Викорос - Мило Василь Дмитрович (прізвище, ініціали призначеного виконроба)

Авторський нагляд здійснює "Провісний" інж. кон- (найменування проектної організації,

структор Хардан Василь Євдокимович (адреса, телефон, посада, прізвище, ініціали

(Бу ТЕС) призначеного керівника нагляду)

Технічний нагляд здійснює інженер І категорії ВКСІР (найменування організації, її

Бу ТЕС - Гладію В.А. (адреса, телефон, посада, прізвище, ініціали

призначеного працівника)

Основні етапи робіт ПОВНЕ ЗАВЕРШЕННЯ (указати етапи робіт, із зазначенням яких

робіт

забудовник повідомляє інспекцію держархбудконтролю)

Строк дії дозволу Продовжено 2007р.

Начальник інспекції держархбудконтролю

(підпис) (КРЕВ)

М.П.

Продовжено Струвлюк 31.XI.2009р



Державне агентство земельних ресурсів України

Головне управління земельних ресурсів у Івано-Франківській області

УПРАВЛІННЯ ЗЕМЕЛЬНИХ РЕСУРСІВ У ГАЛИЦЬКОМУ РАЙОНІ

77100, м. Галич, Івано-Франківської області, вул. Осмомисла, 3. Тел.: (03431) 2-20-47

.. 27 " вересня 2006 р.
№ 04-09101855

ДОВІДКА

Видана управлінням земельних ресурсів у Галицькому районі про те, що земельній ділянці площею 0,8408 га., яка відводиться в оренду Бурштинській ТЕС ВАТ «Західенерго» для обслуговування готелю в м.Бурштин вул. Міцкевича 43 Бурштинської міської ради згідно проекту відведення присвоєно кадастровий номер 2621210300:01:002:0374.

Заступник начальника управління
земельних ресурсів



Р.Онуфрик



Державне агентство земельних ресурсів України

Головне управління земельних ресурсів у Івано-Франківській області
УПРАВЛІННЯ ЗЕМЕЛЬНИХ РЕСУРСІВ У ГАЛИЦЬКОМУ РАЙОНІ

77100, м. Галич, Івано-Франківської області, вул. Осомисла, 3. Тел.: (03431) 2-20-47

27 червня 2008 р № 03-161/0138

Розглянувши проект відведення земельної ділянки Бурштинської ТЕС ВАТ «Західенерго» та враховуючи згоду землекористувача Бурштинської міської ради і позитивні висновки відділу містобудування і архітектури, екологічної інспекції, санітарно-епідеміологічної служби, органів культурної спадщини, управління земельних ресурсів погоджує його та вважає за можливе відвести Бурштинській ТЕС ВАТ «Західенерго» у власність, постійне користування, оренду, земельну ділянку за рахунок земель запасу Бурштинської міської ради

(члнх та яких)

Для будівництва і обслуговування готелю код згідно УКЦВЗ 1.11.6

(назва цільового використання за код згідно з УКЦВЗ)

Характеристика ділянки (існуючий стан):

1. Ділянка розташована в межах (за межами) населеного пункту.
2. Ділянка відноситься до земель житлової і громадської забудови
(категорія земель)
3. Ділянка відноситься до земель приватної, державної, комунальної власності (не розмежовано) не розмежовано
4. Площа ділянки 0,8408 га, в тому числі під будівлями -0,1190 га.
5. Угіддя ділянки згідно Ф-6 зем землі під поточним будівництвом в тому числі під капітальною забудовою шифр рядка 58 площею 0,1190 га, під спорудами шифр рядка 58 площею 0,0077 га під проїздами, проходами і площадками шифр рядка 58 площею 0,7141 га.
(назва угіддя та шифр графі форми 6 - зем)
6. Нарахування втрат сільськогосподарського виробництва проводиться не будуть в зв'язку з відсутністю сільськогосподарських угідь.
7. Нарахування збитків сільськогосподарського виробництва проводиться не будуть в зв'язку з відсутністю сільськогосподарських угідь.
8. Необхідності розробки проекту рекультивації немає.
9. Умови зняття та перенесення ґрунтового покриву земельної ділянки - не передбачається.
10. Земельна ділянка відноситься до не меліорованих земель
10. Грошова оцінка земельної ділянки 686260,95 грн., в т.ч. 1 м.кв. - 81,62 грн
Земельна ділянка має обмеження, обтяження. - відсутні

Заступник начальника управління



Р. Онуфрік
(підпис, печатка)

МІНІСТЕРСТВО ОХОРОНИ НАВКОЛИШНЬОГО ПРИРОДНОГО СЕРЕДОВИЩА
УКРАЇНИ

ДЕРЖАВНА СЛУЖБА ГЕОДЕЗІЇ, КАРТОГРАФІЇ ТА КАДАСТРУ

ДП "Карпатське підприємство геодезії, картографії та кадастру"

ПРИМ. №1

ПРОЕКТ ЗЕМЛЕУСТРОЮ

щодо відведення земельної ділянки
для будівництва та обслуговування готелю

ВАТ "Західенерго"


вул. Міцкевича, 43
м. Бурштин
Галицького району

Директор підприємства

В. Керкер

Заступник директора

Л. Фотуйма



Івано-Франківськ
2008р.



Бурштинська міська рада
Галицького району Івано-Франківської області

**П'ЯТЕ СКЛИКАННЯ
РІШЕННЯ**

Від 24 грудня 2008 р.
м.Бурштин

№ 8.6 /23-08

*Про надання дозволу ВАТ «Західенерго»
на виготовлення проекту землеустрою щодо
відведення земельних ділянок в м. Бурштин*

Розглянувши клопотання ВАТ «Західенерго» про надання дозволу на виготовлення проектів землеустрою щодо відведення земельних ділянок, що знаходяться в м. Бурштин під об'єктами ВАТ «Західенерго», враховуючи рекомендації комісії земельної та з питань екології охорони навколишнього середовища, природних ресурсів міська рада

вирішила:

1. Надати дозвіл ВАТ «Західенерго» на виготовлення проектів землеустрою щодо відведення земельних ділянок згідно додатку №1.
2. Після одержання позитивного висновку державної експертизи проекти відведення на земельні ділянки подати на затвердження Бурштинській міській раді.
3. Контроль за виконанням даного рішення покласти на заступника міського голови О.Камрата та голову комісії земельної та з питань екології охорони навколишнього середовища, природних ресурсів І.Дулика.

Міський голова



Я.Громко