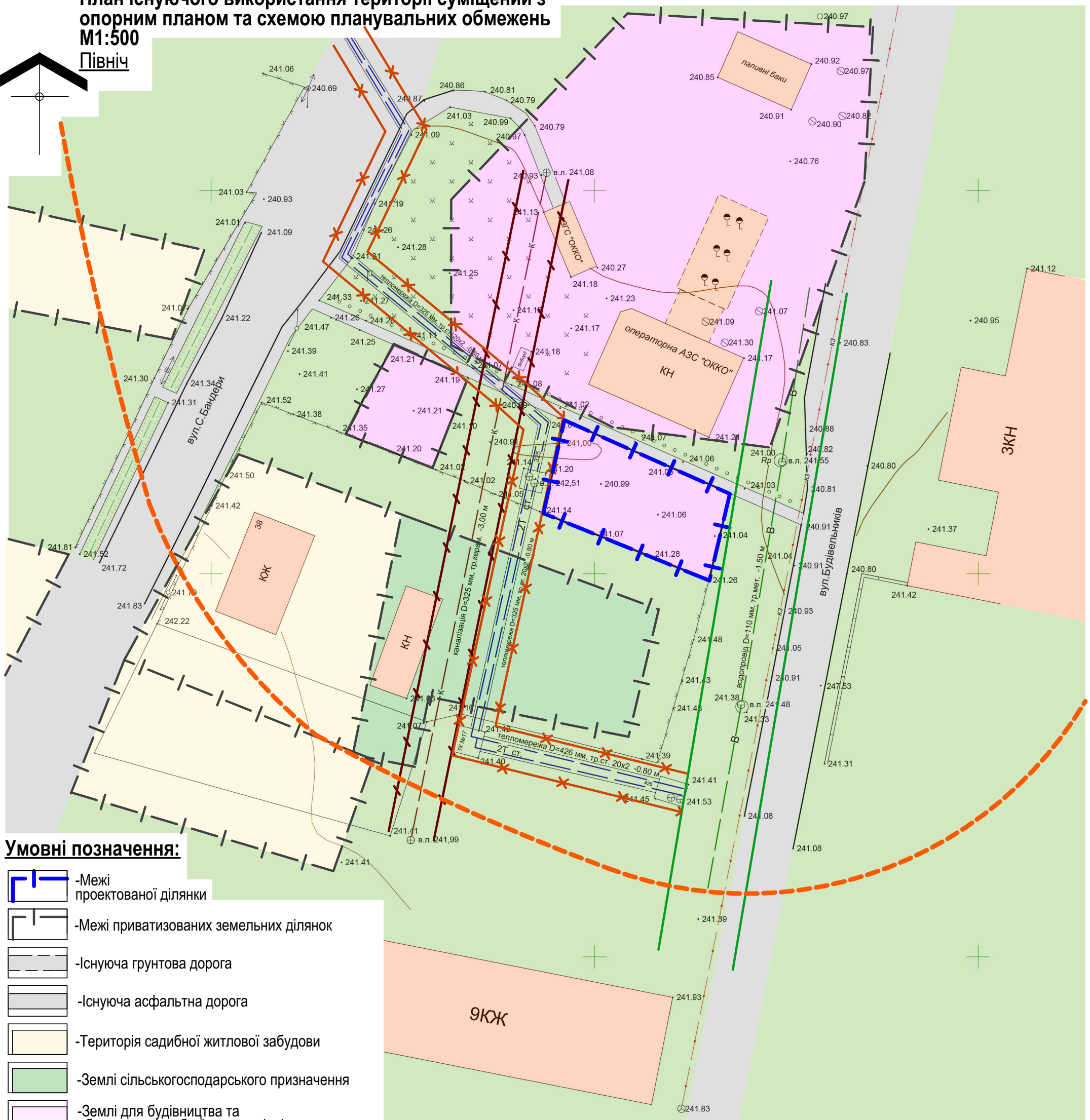


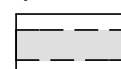





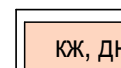

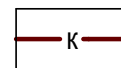
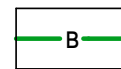






План існуючого використання території суміщений з опорним планом та схемою планувальних обмежень М1:500

Північ



Умовні позначення:

-  -Межі проєктованої ділянки
-  -Межі приватизованих земельних ділянок
-  -Існуюча ґрунтова дорога
-  -Існуюча асфальтна дорога
-  -Територія садибної житлової забудови
-  -Землі сільськогосподарського призначення
-  -Землі для будівництва та обслуговування будівель торгівлі
-  -Землі міської ради
-  КЖ, ДН -Існуючі будівлі та споруди
-  -Теплова мережа
-  К -Самопливна каналізація
-  В -Водопровід
-  -Санітарно захисна зона теплопроводу - 2,00 м
-  -Санітарно захисна зона каналізації - 3,00 м
-  -Санітарно захисна зона водопроводу - 5,00 м
-  -Санітарно захисна зона АЗС - 50,00 м

1. Креслення опорного плану розроблено на топографічній зйомці виготовленій ТОВ "ВААР" в масштабі М1:500 в 2018 р.
2. Згідно ДБН Б.1.1-14:2012 Склад та зміст детального плану території опорний план та схема планувальних обмежень суміщається з планом існуючого використання території.
3. Земельна ділянка площею 0,0278 га - для будівництва та обслуговування будівель торгівлі.

				2019	- 2019 - ГП				
					Детальний план території окремої земельної ділянки площею 0,0278 га для будівництва та обслуговування будівель торгівлі на вул. Будівельників в м. Бурштин Івано-Франківської області				
Зм.	Кільк	Аркуш	Недок	Підпис	Дата	Замовник - Бурштинська міська рада	стадія	аркуш	аркушів
директор		С.Б. Жумбей					ЕП	3	
архітектор		С.І. Петрич		В.В. Коцюруба					
План існуючого використання території суміщений з опорним планом та схемою планувальних обмежень М1:500						