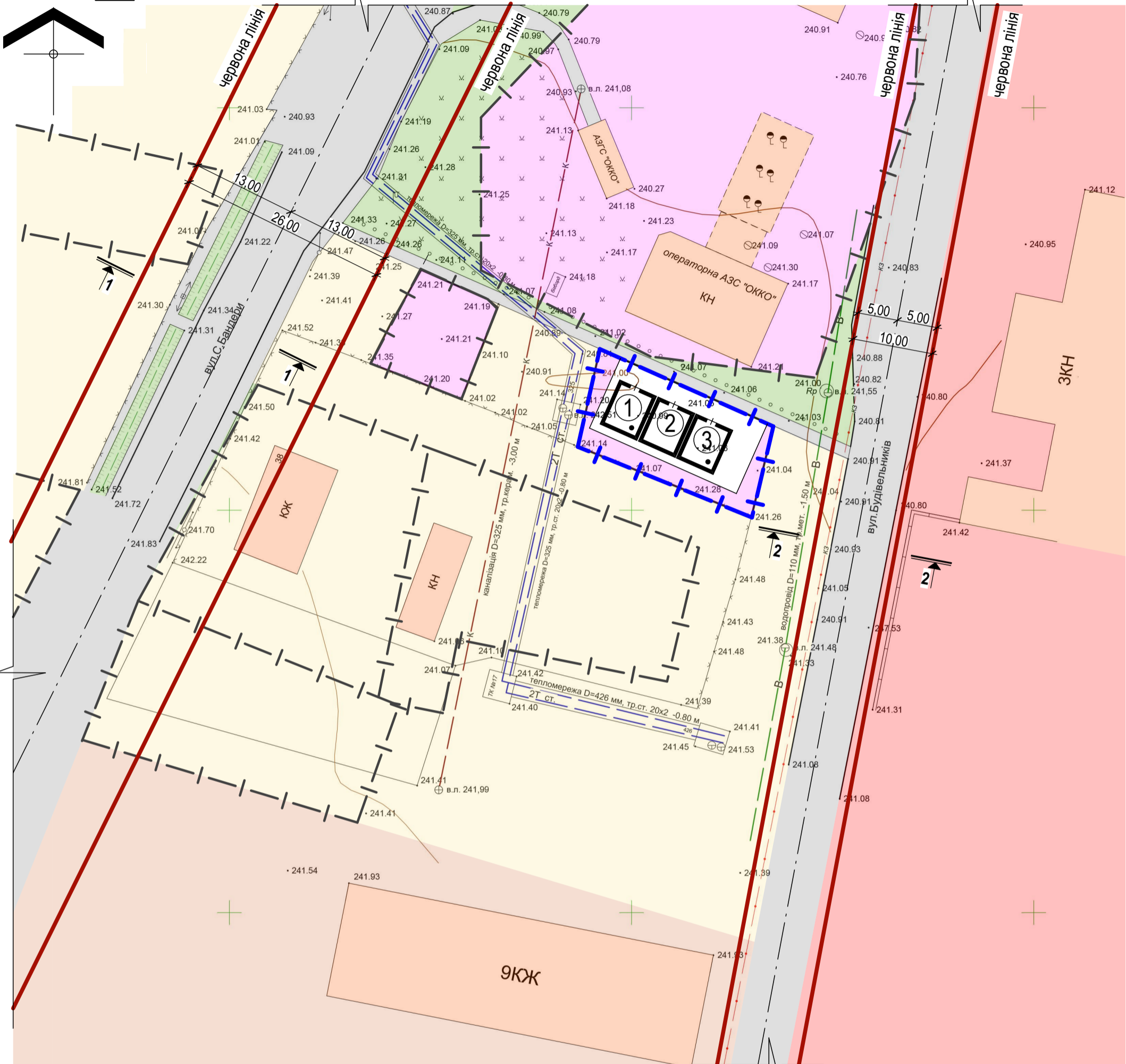






План червоних ліній М1:500
Північ



Умовні позначення:

-  -Межі проєктованої ділянки
-  -Межі приватизованих земельних ділянок
-  -Дорога в червоних лініях
-  -Червона лінія

1. Поперечний профіль вулиці (січення 1-1, 2-2) дивись аркуш ГП-6.

				2019	- 2019 - ГП			
Детальний план території окремої земельної ділянки площею 0,0278 га для будівництва та обслуговування будівель торгівлі на вул. Будівельників в м. Бурштин Івано-Франківської області								
Зм.	Кільк	Аркуш	Недок	Підпис	Дата	стадія	аркуш	аркушів
директор				С.Б. Жумбей		Замовник - Бурштинська міська рада	ЕП	5
ГАП				С.І. Петрич				
архітектор				В.В. Коцюруба				
План червоних ліній М1:500					ТЗОВ "АЛЬЯНС-КОНСАЛТИНГ Ю" кваліфікаційний сертифікат серія АА №003710			