

1643

## Результати поіменного голосування по питанню:

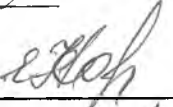
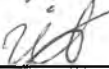
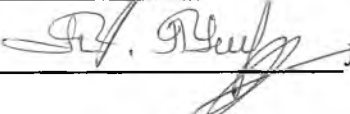
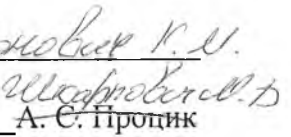
1643 Про затвердження технічної документації із землеустрою щодо встановлення (відновлення) меж земельних ділянок в натурі (на місцевості) для будівництва та обслуговування жилих будинків, господарських будівель і споруд (присадибна ділянка) з передачею у приватну власність ( гр.гр. Рижко О.І., Чорний В.М., Чміль О.М. ). ( Вулиця )

№ з/п	Прізвище, ім'я, по батькові	Результат голосування
1	Бардашевський Ростислав Ярославович	визе
2	Бублінський Василь Володимирович	за
3	Василик Володимир Євстахійович	визе
4	Горват Любомир Іванович	за
5	Дашевич Ігор Ярославович	за
6	Джура Роксолана Олександрівна	за
7	Дидик Роман Васильович	за
8	Драбчук Олег Тарасович	за
9	Дулик Ігор Остапович	визе
10	Іванюк Роман Степанович	за
11	Івасюк Леонора Романівна	за
12	Карвацький Ігор Зенов'ївич	визе
13	Котів Володимир Володимирович	визе
14	Крижалка Андрій Степанович	визе
15	Мазур Ірина Миколаївна	визе
16	Петровська Любов Ігорівна	за
17	Попик Тарас Дмитрович	визе
18	Прокопів Ігор Вікторович	визе
19	Процик Андрій Степанович	визе
20	Рибчук Богдан Богданович	за
21	Рик Володимир Любомирович	за
22	Сенчина Тетяна Мирославівна	за
23	Соронович Катерина Миколаївна	за
24	Тимошик Марія Григорівна	за
25	Федорняк Андрій Іванович	визе
26	Харів Ігор Романович	визе
27	Шкарпович Микола Васильович	за

## Голосували:

«за» - 15  
 «проти» - 0  
 «утрим.» - 0

## Підписи членів лічильної комісії:

  
 О.І. Рижко  
  
 В.М. Чорний  
  
 О.М. Чміль  
  
 Л.І. Петровська